














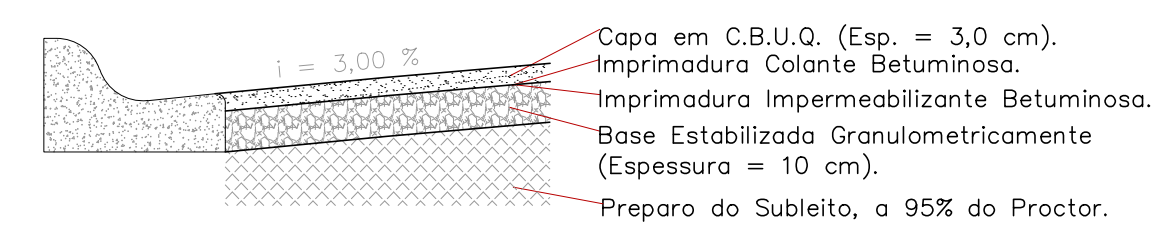


- ### LEGENDA
-  Demolição de Guia = 92,95m
 -  Demolição de muro = 54,15m
 -  Retirada de árvore
 -  Retirada de poste
 -  Demolição de asfalto = 463,38 m²
 -  Demolição de calçada = 26,41m²
 -  Muro a construir = 46,35 m
 -  Guia existente
 -  Limite asfalto (sem guia)
 -  Projeção de guia a construir
 -  Guia e sarjeta a construir - 445,25 m
 -  Grama - 542,00m²
 -  Nova pavimentação - 502,05m²
 -  Calçada de concreto - 477,95m²
 -  Tachão - 80,00 m

DET. DO PERFIL DO PAVIMENTO ASFALTICO



<p>Escala</p> <p>Indicadas</p>	<p>PROJETO URBANÍSTICO</p>	<p>Folha</p> <p>1/2</p>
<p>Proprietário: PREFEITURA MUNICIPAL DE SANTO ANTONIO DE POSSE</p> <p>Obra: ROTATÓRIA BONETTO</p> <p>Local: ROD. PREF. AZIZ LIAN</p> <p>Município: SANTO ANTONIO DE POSSE - SP</p>		
<p>Situação sem escala:</p> <div style="border: 1px solid black; border-radius: 50%; width: 150px; height: 150px; display: flex; align-items: center; justify-content: center; margin: 20px auto;"> <p>VER NO MAPA DO MUNICÍPIO</p> </div>		<div style="text-align: center;"> <p>_____ Prefeito Municipal João Leandro Lollí</p> </div> <div style="text-align: center; margin-top: 100px;"> <p>_____ Secretário Municipal de Desenvolvimento Urbano Engº. Leonardo da S. Granziera CREA 5069194055</p> </div>